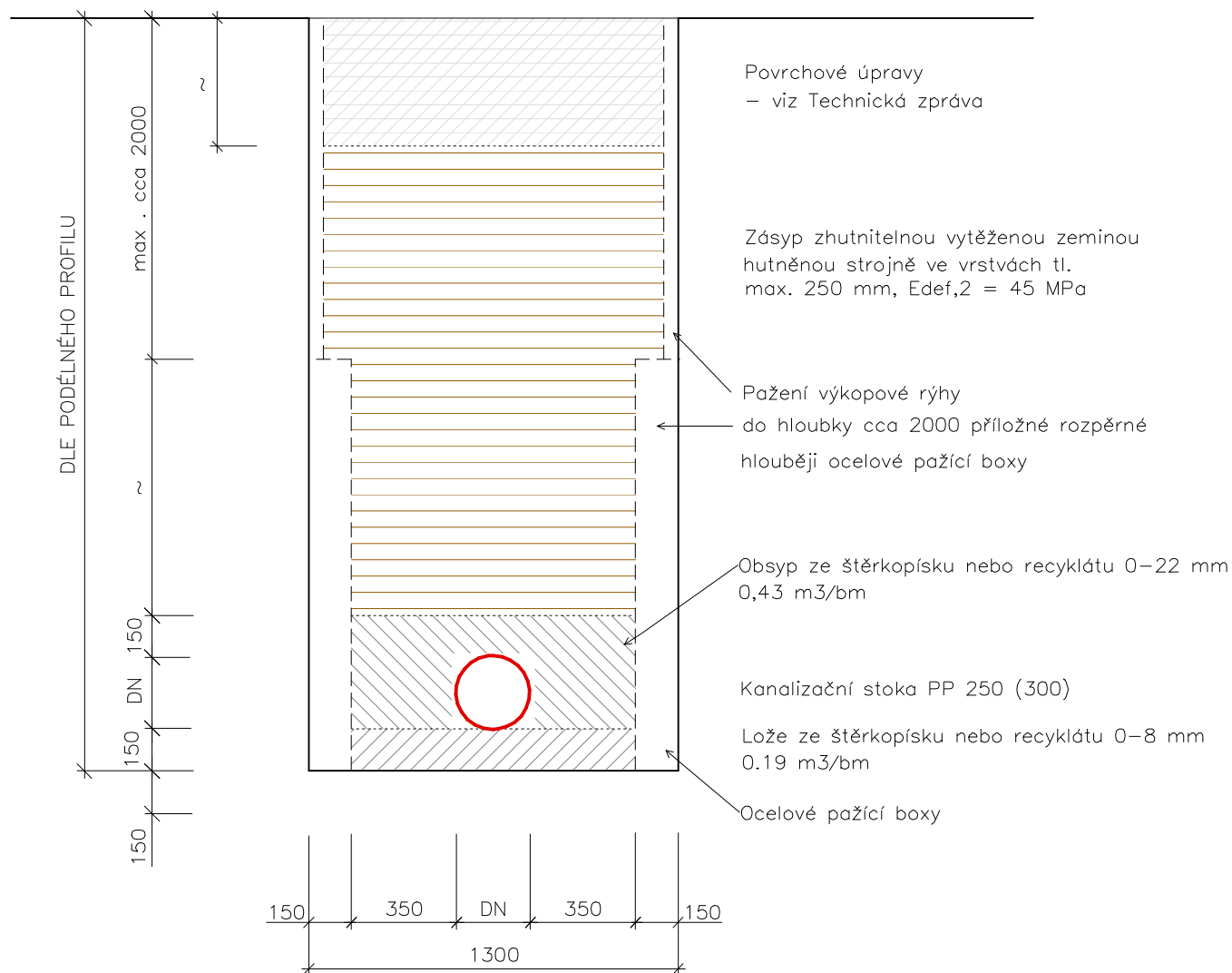


VZOROVÉ ULOŽENÍ POTRUBÍ KANALIZACE

SAMOSTATNÁ TRASA KANALIZACE

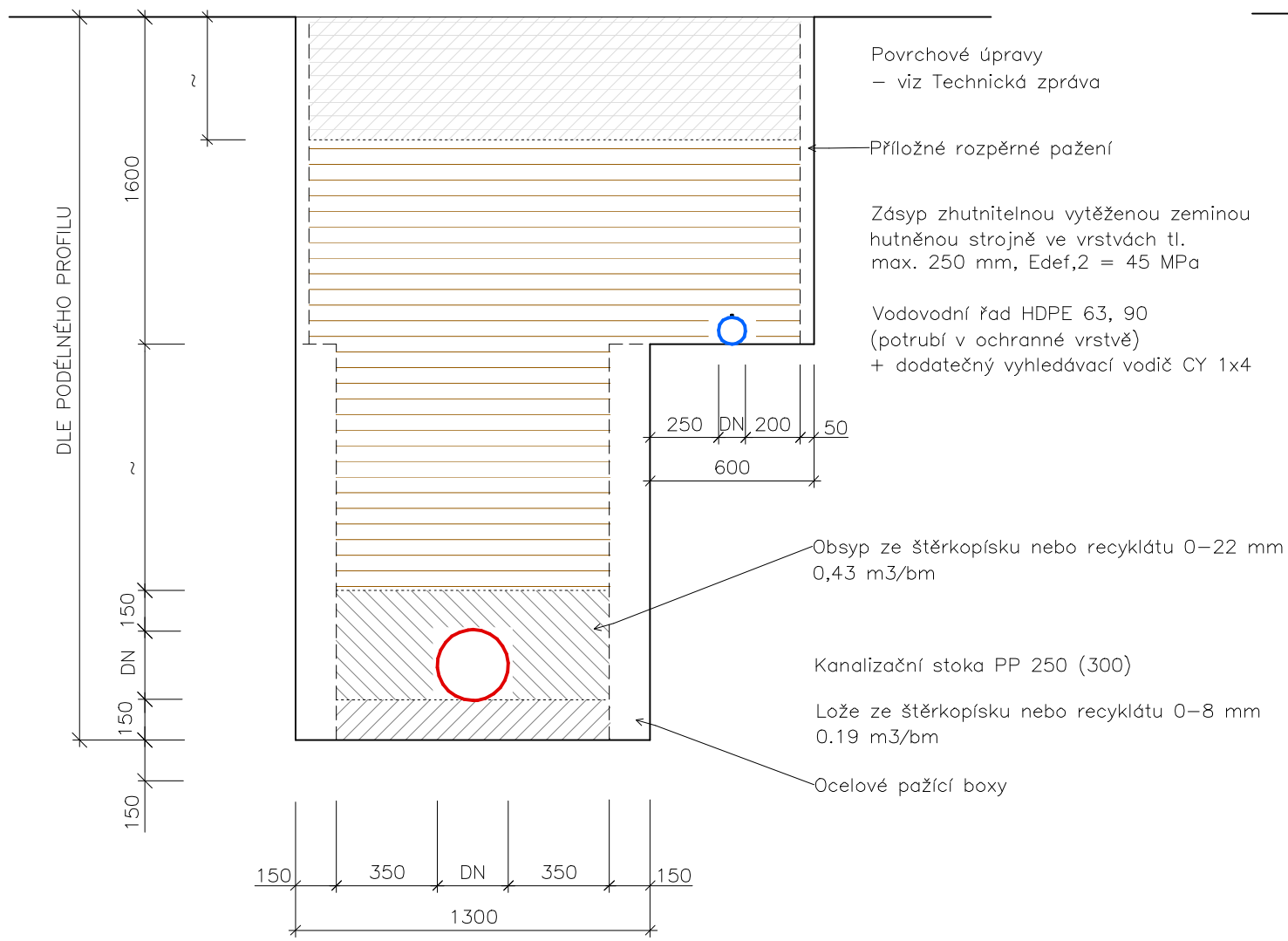


Souřadnicový systém: S–JTSK; Výškový systém: Baltský p.v.

Vypracoval:	Bc. ŘÍHA	Projektoval:	Bc. ŘÍHA	Bc. Václav ŘÍHA Tuněchody 9, 349 01 Stříbro tel. 728 683 787; E-mail: vr.projekt@seznam.cz IČO 611 30 494	
Kraj:	PLZEŇSKÝ	Okres:	TACHOV		
Obec:	KOSTELEČ	K.ú.:	KOSTELEČ u Stříbra		
Investor:	OBEC KOSTELEČ, Kostelec 34, 349 01 Stříbro			IČO 611 30 494	
Stavba:	KOSTELEČ u Stříbra INFRASTRUKTURA ZÓNY "SEVEROZÁPAD" – 1.ETAPA SO–201+202 KANALIZACE			Datum: 05/2020	
				Stupeň: DÚR+DSP	
				Měřítko: 1:25	
Příloha:	VZOROVÉ ULOŽENÍ POTRUBÍ			Arch. číslo	Číslo výkresu
				304/2020	D2.10

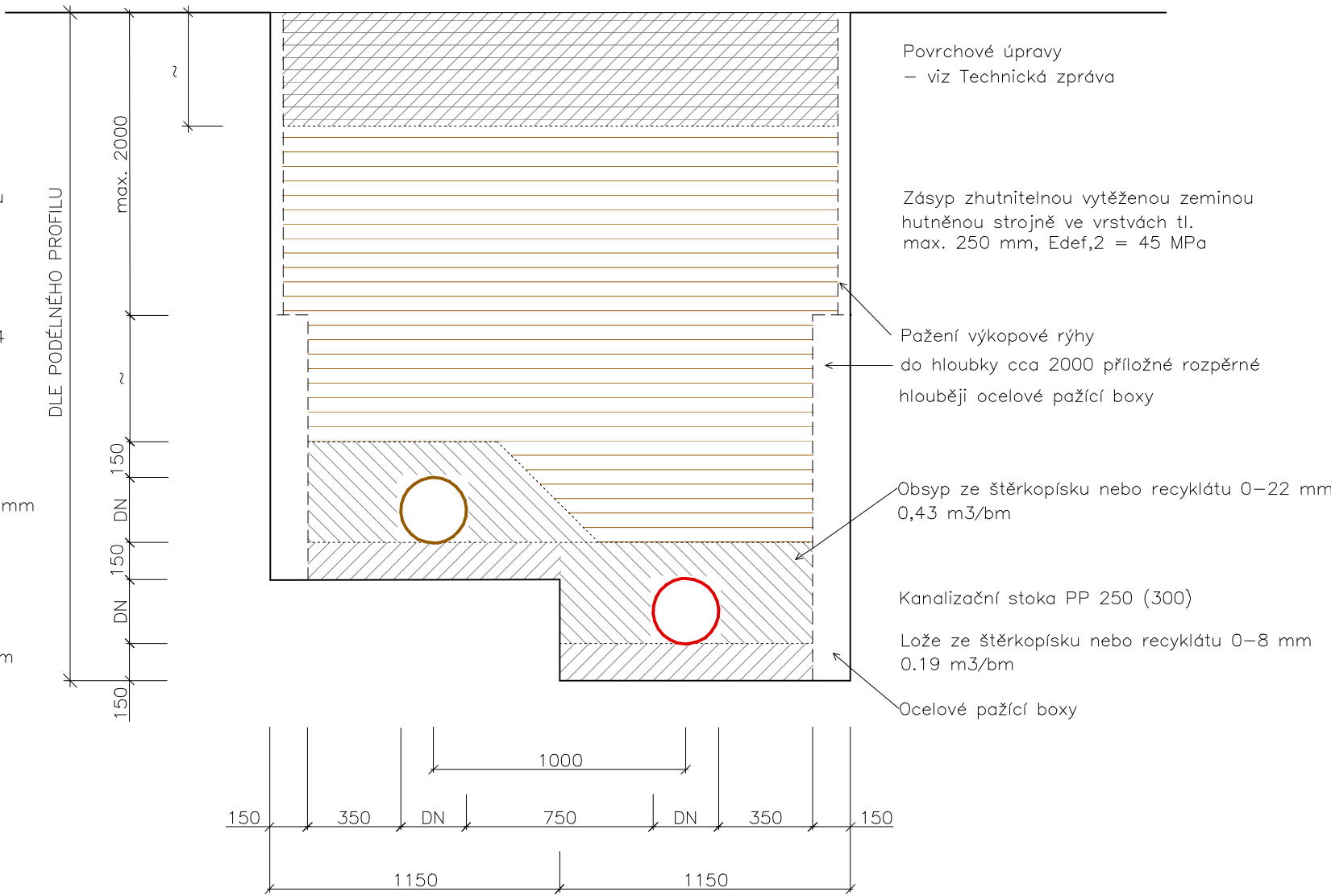
VZOROVÉ ULOŽENÍ POTRUBÍ KANALIZACE

SDRUŽENÁ TRASA KANALIZACE S VODOVODEM



VZOROVÉ ULOŽENÍ POTRUBÍ KANALIZACE

SOUBĚH DVOU STOK VE SPOLEČNÉM VÝKOPU



POZNÁMKY:

Potrubí obou stok a vodovodu vedena souběžně v jednom výkopu celkové šířky 2,30 m.

Osová vzdálenost souběhu obou stok je min. 1 m, jako první bude provedeno položení splaškové stoky.